



MORELOS

SERVICIOS  
DE SALUD

Fecha: 13 marzo del 2022  
Semana Epidemiológica: 11  
Área: Coordinación de Vigilancia  
Epidemiológica, UIES.

## INFORME DIARIO DE MONITOREO DE MEDIOS\*

\*Vigilancia basada en eventos de interés epidemiológico mediante el monitoreo de medios abiertos de comunicación locales y nacionales.

### Reporte de eventos:

Amenaza	Tema	Medio	Fecha	Resumen	Liga	Prioridad
Biológico	Casos activos Covid-19	Diario de Morelos	13 marzo 2021	La Secretaría de Salud Morelos informó que a la fecha en Morelos se han estudiado 305 mil 000 personas, de las cuales se han confirmado 67 mil 447 con coronavirus COVID-19; 245 están activas y se han registrado 5 mil 252 defunciones.	<a href="https://www.diariodemorelos.com/noticias/casos-activos-de-covid19-en-morelos-bajan-245-en-ltimas-24-horas">https://www.diariodemorelos.com/noticias/casos-activos-de-covid19-en-morelos-bajan-245-en-ltimas-24-horas</a>	Bajo
Siniestros	Prevención de siniestros	Diario de Morelos	13 marzo 2021	La Coordinación Estatal de Protección Civil conminó a los municipios a contar con su Consejo Local de Protección Civil y Comité de Emergencias, así como planes operativos, Atlas de Riesgo y Reglamento de Protección Civil, durante reunión con autoridades de Yauatepec.	<a href="https://www.diariodemorelos.com/noticias/trabajan-en-yauatepec-para-evitar-siniestros">https://www.diariodemorelos.com/noticias/trabajan-en-yauatepec-para-evitar-siniestros</a>	Bajo
Biológico	Casos Covid-19 en México	Lo de Hoy	12 marzo 2021	México reportó este sábado 203 nuevas muertes y 6,352 contagios por Covid-19, con lo que totaliza 5 millones 605,636 casos y acumula 321,054 decesos en total, informó la Secretaría de Salud.	<a href="https://lodehoy.com.mx/nacional/2022/01/06/4329/coronavirus-en-mexico-06-de-enero-2022-299-mil-933-muertes-4-millones-055">https://lodehoy.com.mx/nacional/2022/01/06/4329/coronavirus-en-mexico-06-de-enero-2022-299-mil-933-muertes-4-millones-055</a>	Bajo



<http://ssm.gob.mx>



Servicios de Salud Morelos



@MorelosSalud

Callejón Borda N°3 Col. Centro C.P. 62000  
Teléfono (777) 312 62 31 / 314 33 36 ext. 222

Calle Gómez Azcárate No. 205, Col. Lomas de la Selva  
C.P. 62270, Cuernavaca, Morelos. Tel.: 777 102 25 56

## INFORME DE RIESGOS METEOROLOGICOS

**Fuente:** Servicio Meteorológico Nacional de México, CONAGUA.

### EVENTO DE NORTE MUY FUERTE A INTENSO EN EL ISTMO Y CON OLEAJE ELEVADO EN EL GOLFO DE TEHUANTEPEC, ASÍ COMO CHUBASCOS Y LLUVIAS PUNTUALES FUERTES EN EL SURESTE DEL PAÍS Y SUR DE LA PENÍNSULA DE YUCATÁN

Para hoy, el **frente frío Núm. 35** se desplazará sobre el Mar caribe y dejará de afectar al país. No obstante, la **masa de aire frío** que lo impulsa continuará generando densos bancos de niebla en zonas altas del sur y sureste de México y durante esta mañana mantendrá evento de "Norte" moderado y oleaje en la Península de Yucatán, así como evento de "Norte" muy fuerte a intenso sobre el Istmo, acompañado de oleaje elevado en el Golfo de Tehuantepec. Por la tarde, se prevé que dicha masa de aire comience a modificar sus características térmicas, lo que favorecerá ambiente vespertino templado a cálido sobre gran parte del país y temperaturas máximas calurosas, de 35 a 40°C, en zonas de Jalisco, Colima, Michoacán y Guerrero. Por su parte, el ingreso de humedad procedente Golfo de México y Mar Caribe generará lluvias fuertes y chubascos sobre el sur del litoral del Golfo de México, sureste del país y sur de la Península de Yucatán.

#### Pronostico de Temperaturas Máximas:

**Temperaturas máximas de 30 a 35 °C:** Baja California Sur, Baja California, Sonora (sur), Sinaloa, Nayarit, Guanajuato (suroeste), Estado de México (suroeste), **Morelos**, Puebla (suroeste), Oaxaca (costa), Chiapas (costa) y Campeche.

#### Pronostico de Temperaturas Mínimas:

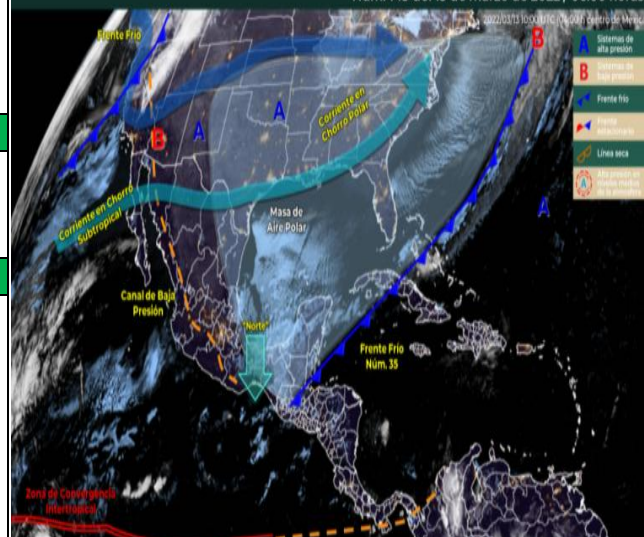
**Temperaturas mínimas de 0 a 5 °C:** sierras de Baja California, Baja California Sur, Sinaloa, Michoacán (norte y noreste), **Morelos** (norte), Ciudad de México, Tamaulipas y Chiapas.

#### Pronostico en región Mesa Central:

Cielo medio nublado con probabilidad de lluvias aisladas en Puebla y sin lluvia en el resto de la región. Ambiente matutino fresco a frío. Temperaturas muy frías con bancos de nieblas y heladas al amanecer en zonas altas de Guanajuato, Querétaro, Hidalgo, Puebla y Tlaxcala. Ambiente templado a cálido por la tarde. Viento de componente oeste de 15 a 30 km/h con rachas de 50 a 60 km/h en Guanajuato.

#### SISTEMAS METEOROLÓGICOS ACTUALES

Núm. 143 del 13 de marzo de 2022 / 06:00 horas



<http://ssm.gob.mx>



Servicios de Salud Morelos



@MorelosSalud

Callejón Borda N°3 Col. Centro C.P. 62000  
 Teléfono (777) 312 62 31 / 314 33 36 ext. 222

Calle Gómez Azcárate No. 205, Col. Lomas de la Selva  
 C.P. 62270, Cuernavaca, Morelos. Tel.: 777 102 25 56

## INFORME DE MONITOREO VOLCÁNICO Y SISMOLÓGICO

**Fuente:** Servicio Sismológico Nacional, UNAM. / Centro nacional de Prevención de Desastres (CENAPRED)-SEGOB, SENEAM-SCT y NOAA.

En las últimas 24 horas, mediante los sistemas de monitoreo del **volcán Popocatepetl**, se detectaron **25 exhalaciones de baja intensidad**. Durante la mañana y **al momento de este reporte, se ha podido observar al volcán con una emisión ligera de vapor y gases volcánicos que se dispersa hacia el sur.**


NIVEL DE ALERTA	SEMAFORO	AMARILLO-FASE 2	RECOMENDACIONES PARA LA FASE AMARILLO FASE 2
	<b>Incremento de actividad:</b> <ul style="list-style-type: none"> <li>Pluma de vapor de agua y gas</li> <li>Ligera caída de ceniza en áreas cercanas</li> <li>Caída de fragmentos incandescentes</li> <li>Crecimiento y destrucción de domos de lava</li> <li>Posibilidad de flujos piroclásticos por explosiones</li> <li>Flujos de lodo o escombros de corto alcance</li> </ul>		<ol style="list-style-type: none"> <li>Continuar con el radio de seguridad de 12 km, por lo que la permanencia en esa área no está permitida.</li> <li>Controlar el tránsito entre Santiago Xalitzintla y San Pedro Nexapa, vía Paso de Cortés.</li> <li>A las autoridades de Protección Civil, mantener sus procedimientos preventivos, de acuerdo con sus planes operativos.</li> <li>A la población se le recomienda elevar la atención a los avisos de las autoridades de su localidad y se exhorta a no acercarse al volcán, y mucho menos al cráter.</li> <li>Mantenerse fuera de cañadas ante posibles flujos de lodo, principalmente en temporada de lluvias.</li> </ol>

### PRONOSTICO DE CAIDA DE CENIZA

En caso de una exhalación de ceniza volcánica, **el pronóstico de trayectoria hacia el este-noreste**, (simulando exhalación cada hora en las próximas 6 horas) a su paso por la zona oeste, centro y este-noreste del estado de Puebla; zona sur, sureste y este del estado de Tlaxcala; zona centro del estado de Veracruz y algunas sobre el Golfo de México, para **las primeras 12 horas de pronóstico**, (14:00 a las 02:00 hora local). Posteriormente para las últimas 12 horas de pronóstico, (02:00 a las 14:00 hora local del día siguiente), las trayectorias continuarán sobre la zona este del estado de Tlaxcala; zona este-noreste del estado de Puebla; zona centro y costas del estado de Veracruz y sobre el Golfo de México en donde concluirían.

**SIN PRONOSTICO DE CAÍDA DE CENIZA PARA EL ESTADO.**



SISMOS	Se registró sismo de magnitud de <b>3.5 grados</b> Richter, a las 04:22:26 hrs con localización del epicentro a 42 km al suroeste de Sayula de Alemán, Veracruz. <b>NO PERCIBIDO EN EL ESTADO DE MORELOS.</b>	
	<b>REPORTE DE DAÑOS A LA POBLACION</b> <b>PROTECCIÓN CIVIL</b> Sin reporte de daños a la población ni a la infraestructura en salud.	



<http://ssm.gob.mx>



Servicios de Salud Morelos



@MorelosSalud

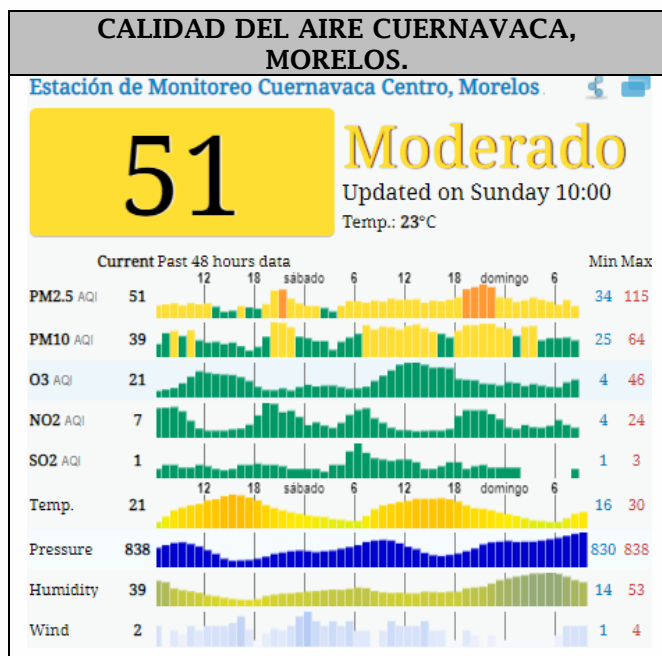
Callejón Borda N°3 Col. Centro C.P. 62000  
 Teléfono (777) 312 62 31 / 314 33 36 ext. 222

Calle Gómez Azcárate No. 205, Col. Lomas de la Selva  
 C.P. 62270, Cuernavaca, Morelos. Tel.: 777 102 25 56

## INFORME DE TEMPERATURAS Y CALIDAD DEL AIRE

Fuente: Comisión Estatal de Agua (CEAGUA)

ICA	CALIDAD DEL AIRE	RECOMENDACIONES A LA POBLACIÓN
0-50	Buena	No se anticipan impactos a la salud cuando la calidad del aire se encuentra en este intervalo.
51-100	Moderada	Las personas extraordinariamente sensitivas deben considerar limitación de los esfuerzos físicos excesivos y prolongados al aire.
101-150	Dañina a la salud de los grupos sensitivos	Los niños adultos activos, y personas con enfermedades respiratorias tales como el asma, deben evitar los esfuerzos físicos excesivos y prolongados al aire.
151-200	Dañina a la salud	Los niños adultos activos, y personas con enfermedades respiratorias tales como el asma, deben evitar los esfuerzos físicos excesivos y prolongados al aire libre; las demás personas, especialmente los niños, deben limitar los esfuerzos excesivos y prolongados al aire libre.
201-300	Muy dañina a la salud	Los niños adultos activos, y personas con enfermedades respiratorias tales como el asma, deben evitar todos los esfuerzos excesivos al aire libre; las demás personas, especialmente los niños, deben limitar los esfuerzos físicos excesivos al aire libre.
300+	Arriesgado	



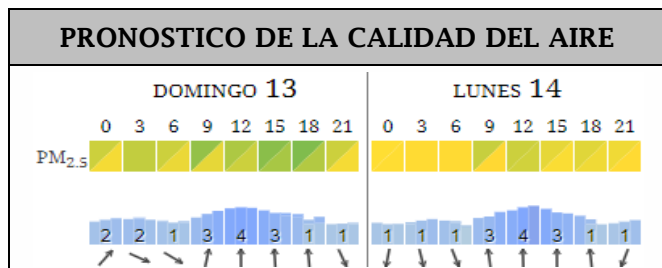
### PRONOSTICO DE TEMPERATURAS POR MUNICIPIO

Municipio	Min.	Max.	Municipio	Min.	Max.
Amacuzac	11°	37°	Tepalcingo	13°	35°
Cuautla	15°	33°	Ayala	14°	33°
Jiutepec	14°	33°	Huitzilac	02°	21°
Temixco	14°	35°	Tepoztlán	11°	34°
Tlaltizapan	13°	35°	Zacualpan	11°	30°
Axochiapan	14°	35°	Tlalquitenango	14°	39°
Cuernavaca	12°	34°	Puente de Ixtla	12°	38°
Jojutla	15°	39°			

Elaboró: Enrique Hernández Hidrometeorólogo

### TEMPERATURAS MAXIMAS Y MINIMAS, ÚLTIMAS 24 HRS

Mínimas	Máximas
Huitzilac 0° 21°	Tlaquitenango 14° 39°
Tetela del Volcán 09° 24°	Jojutla 15° 39°
Totolapan 10° 26°	Axochiapan 14° 35°
Ocuituco 11° 27°	Zacatepec 16° 36°



<http://ssm.gob.mx>



Servicios de Salud Morelos



@MorelosSalud

Callejón Borda N°3 Col. Centro C.P. 62000  
 Teléfono (777) 312 62 31 / 314 33 36 ext. 222

Calle Gómez Azcárate No. 205, Col. Lomas de la Selva  
 C.P. 62270, Cuernavaca, Morelos. Tel.: 777 102 25 56



**MORELOS**  
2018 - 2024

**SERVICIOS  
DE SALUD**

**Fecha:** 13 marzo del 2022  
**Semana Epidemiológica:** 11  
**Área:** Coordinación de Vigilancia Epidemiológica, **UIES.**

## INFORME DE MONITOREO EPIDEMIOLÓGICO

**Fuente:** Jurisdicciones Sanitarias del estado de Morelos.

### **JURISDICCION SANITARIA I:**

- SIN EVENTOS EXTRAORDINARIOS.

### **JURISDICCION SANITARIA II:**

- SIN EVENTOS EXTRAORDINARIOS.

### **JURISDICCION SANITARIA III:**

- SIN EVENTOS EXTRAORDINARIOS.



<http://ssm.gob.mx>



Servicios de Salud Morelos



@MorelosSalud

Callejón Borda N°3 Col. Centro C.P. 62000  
Teléfono (777) 312 62 31 / 314 33 36 ext. 222

**Calle Gómez Azcárate No. 205, Col. Lomas de la Selva  
C.P. 62270, Cuernavaca, Morelos. Tel.: 777 102 25 56**